



# ASSOCIATION POUR LE SITE DE THOUZON

Bulletin no 9

MARS 1990

*Saviez-vous que . . .*

*la colline de Thouzon a été citée dans l'Inventaire du PATRIMOINE NATUREL (Ecologie, Faune, Flore) réalisé par le Conseil Régional P.A.C.A. et le Ministère de l'Environnement.*

"Grand intérêt floristique de cette butte qui offre plusieurs plantes rares et menacées: *Scabiosa stellata* ssp. *monspeliensis*, *Scandix australis*, *Allium roseum*, *Astragalus sesameus*, *Buffonia paniculata*, *Geranium pusillum*, *Plumbago europea*, *Plantago coronopus*."

...

"La principale menace pourrait venir de projets d'urbanisations."

...

*"Recommandations:*

Maintenir la zone en l'état en évitant les perturbations majeures et en canalisant la fréquentation touristique."

*Nous avons rencontré . . .*

*Mr Bernard GIRERD, botaniste passionné du Thor, qui nous a donné des éléments pour mieux connaître Thouzon: sa géologie, sa botanique, son agriculture.*



**SIEGE SOCIAL:**

**HAMEAU DE THOUZON  
84250 LE THOR**

**TEL: 90 33 90 67**

"Thouzon est essentiellement constitué par du calcaire dur à silex du Barrémien inférieur (crétacé inférieur) exploité en plusieurs carrières pour l'empierrement des routes, et en contact direct avec les sédiments quaternaires qui l'entourent.

Ce pointement de calcaire infracrétacé au milieu de la plaine comtadine, comme le Rocher des Doms, Montdevergues, Sainte-Anne de Vedène, Cavaillon, etc... est un témoin des anciens reliefs de l'Isthme durancien qui s'est effondré sans doute pendant l'Oligocène.

La roche de base provient des sédiments déposés dans une région peu profonde de la mer alpine à l'infracrétacé; jusqu'à cette époque incluse, la région a toujours été immergée; ce n'est qu'à la fin du crétacé inférieur qu'elle émerge, en même temps que l'Isthme durancien, sans prendre beaucoup d'altitude, par simple recul de la mer alpine vers le nord, région plus basse.

La formation du monticule se situe à l'éocène, en même temps que le Luberon et les Monts de Vaucluse; c'est l'époque de la grande montée des Pyrénées et des plissements précurseurs des Alpes. Au miocène, après l'effondrement oligocène, la mer envahit à nouveau toute la région, si ce n'est les parties

les plus hautes du Luberon. Thouzon fut donc certainement recouvert par une forte couche de sédiments. Une intense érosion l'a décapé ensuite pour lui donner son aspect actuel; les sédiments quaternaires l'ont entouré, formant la plaine vaclusienne.

On remarque que l'altitude de cette plaine décroît du sud au nord, depuis Caumont (50 m) jusqu'à Bédarrides (27 m). Cette contre-pente a été créée par la Durance au quaternaire, qui devait recevoir au nord l'Ouvèze. Ensuite, la capture de la Durance à Caumont par le Rhône a laissé cette région sans écoulement et de grands marais s'y sont rétablis et maintenus jusqu'à l'époque historique (Eglise N.-D. du Lac au Thor).

L'originalité de cette plaine est dans la présence de terrains sensiblement salés entre Le Thor et Althen-les-Paluds. Cette salinité peut s'expliquer par des remontées de chlorure issu des argiles bleues du Schlier de l'Helvétien qui doit former le substratum profond de cette région."

Extrait de "*la Flore de Thouzon*" (bulletin de la Société d'Etude des Sciences Naturelles de Vaucluse)

- 1965-

D'autres extraits dans nos prochains bulletins...

## *Des dimanches de travail*

Nous avons organisé et nous organiserons encore des journées de petits travaux sur le site: Décroûtage des murs, dégagement et nettoyage des crêtes de murs enfouis, peinture, effacement des graffitis, relevés et dessins avec l'archéologue...

Il nous est difficile de prévoir les dates de ces dimanches à l'avance. Pourtant, vous y êtes tous invités: Pour connaître les dates prévues, consultez de temps en temps le MINITEL DU THOR:

90 33 88 29

## Chantier 90

Il est prévu du 15 au 24 juillet 90. Ce sera un chantier sans maçonnerie, puisqu'il faut attendre la fin des études archéologiques et architecturales. Nous ferons des relevés et des sondages sous la direction des archéologues, le vieillissement des pierres posées l'an dernier, du débroussaillage des sous-bois... etc...

Nous vous donnerons plus de détails dans le prochain bulletin.

*Nettoyage du site*

SAMEDI 5 MAI

Rendez-vous à 15 h au château

Chaque dimanche, vous êtes de plus en plus nombreux à venir vous promener en famille sur le site de Thouzon. C'est bien!

Et nous avons pensé qu'il vous serait agréable de visiter d'autres sites R.E.M.P.ART. dans le Vaucluse et dans la région.



## FORTERESSE DE MORNAS

*Plantées sur une falaise dominant la vallée du Rhône, les ruines de la forteresse de Mornas, construite au XI<sup>e</sup> siècle, semblent être un véritable défi aux hommes et au temps.*

*L'Association des Amis de Mornas s'efforce de les consolider et de les mettre en valeur. L'objectif est d'animer le site par la reconstruction de machines de guerres médiévales.*

MORNAS entre Orange et Bollène.

## VILLAGE DE BARRY

(Commune de BOLLENE)

*Adossé à la colline de Barry, dans un site incomparable, le village troglodytique était encore habité au début de ce siècle. De la citerne à la cuve à vin, de la cheminée à la loge du cochon, du four à pain au berceau, tout est pierre et creusé dans la roche. L'objectif est de restaurer ces vestiges, parfait exemple de l'occupation continue des hommes à travers les âges.*

BARRY à 3 ou 4 km de Bollène

## CASTELLAS D'UCHAUX

*Le castellas d'Uchaux est un très beau témoin de l'architecture militaire provençale du XIII<sup>e</sup> siècle, construit pour protéger l'ancienne voie Agrippa qui était alors l'axe de circulation principal de la vallée du Rhône. La consolidation du donjon et la restitution d'une archère dans la grande salle constituaient l'essentiel des travaux de l'été dernier.*

*Du Castellas, on aperçoit la colline de Thouzon.*


UCHAUX à quelques km au nord est d'Orange.

## CHATEAU DE LACOSTE

*Le château se dresse sur un énorme rocher, tout en haut du village de Lacoste. Construit au XI<sup>e</sup> siècle, il fut la propriété des Sade au XVIII<sup>e</sup> siècle. C'est en ce lieu que le Divin Marquis fut arrêté en 1778. Après la restauration et la consolidation de l'édifice, le château accueillera des intellectuels effectuant des recherches sur la Provence.*

LACOSTE Route d'Apt à droite

Le Groupement R.E.M.P.ART. P.A.C.A. comprend d'autres chantiers dans la région. Dans le prochain bulletin, nous vous donnerons de nouvelles idées de visites dans le Var, les Bouches-du-Rhône et les Alpes-de-Haute-Provence.




La Légende de la Dame Blanche de Thouzon, dessinée et adaptée par Roger TAILLADE, se poursuit: Nous en sommes à la 5<sup>e</sup> page. La dernière page dans le prochain bulletin.




# La légende de la dame blanche de Chouzon.



Les deux fugitifs connaissaient, sans doute, une issue secrète qui les protégeait de leurs poursuivants.



Les émissaires du Comte se découragèrent et l'on n'entendit plus parler de nos deux amoureux qui vécurent donc heureux, longtemps.



Les années passèrent --- et l'on continua à voir la dame blanche hanter, la nuit, les remparts de Chouzon.